



МИНИСТЕРСТВО ОБРАЗОВАНИЯ
НОВОСИБИРСКОЙ ОБЛАСТИ



НОВОСИБИРСКИЙ ГОСУДАРСТВЕННЫЙ
ПЕДАГОГИЧЕСКИЙ УНИВЕРСИТЕТ



РОО «АССОЦИАЦИЯ УЧИТЕЛЕЙ
И ПРЕПОДАВАТЕЛЕЙ ГЕОГРАФИИ
НОВОСИБИРСКОЙ ОБЛАСТИ»



ИНСТИТУТ ЕСТЕСТВЕННЫХ
И СОЦИАЛЬНО-ЭКОНОМИЧЕСКИХ НАУК

II ВСЕРОССИЙСКИЙ ОБРАЗОВАТЕЛЬНЫЙ КОНКУРС

ОТЕЧЕСТВОМ СВОИМ ГОРЖУСЬ!



Уважаемый участник Конкурса,

Россия – огромная страна со своей уникальной историей, природой, культурой и традициями! Всероссийский образовательный конкурс «Отечеством своим горжусь!» предлагает Вам познакомиться с уникальными чертами нашей страны в формате цикла актуальных тем. Вторая тема цикла: **«РУССКИЕ ИМЕНА НА КАРТЕ МИРА»**.

Русскому «слою» географических названий принадлежит особое место: они не отражают захвата территорий на разноязычной карте, не являются и следами колонизации. Они представляют собой свидетельства подлинно научного изучения мира, в результате чего появились точные карты и русские названия.

Не счесть важнейших вех великих русских географических открытий, славных имён российских мореплавателей и первооткрывателей. Они исследовали новые материки, участки горных хребтов и обширных акваторий, стали первооткрывателями значимых географических объектов, сделали первые шаги в освоении труднодоступных территорий, совершили кругосветные путешествия. Отечественными первопроходцами была открыта и изучена 1/8 часть всей земной суши (около 10 миллионов квадратных километров, что сопоставимо с размерами всей Европы)! История не знает подобных масштабных географических открытий на суше за столь короткий период, какие были совершены русскими первопроходцами.

Масштаб и результаты географических открытий, совершённых Российским государством в XIV–XIX веках, по праву могут быть причислены к Великим географическим открытиям, не меньшим по своему мировому значению, чем открытия зарубежных мореплавателей. Открытия русских первопроходцев уникальны, поскольку новые территории становились неотъемлемой частью Российского государства – включаемые, как правило, мирным путём в общее географическое, экономическое, культурное и социальное пространство единой многонациональной России, обогащая друг друга, а в годы великих испытаний, превращая Россию в монолит.

Результаты великих русских географических открытий – это создание великого Российского государства, это беспримерный подвиг русского народа, флотоводцев, моряков, учёных. Это подвиг русского духа, подвиг людей по-настоящему героических, созидателей России!

Так кто же они – отечественные покорители морей и континентов, где на карте современного мира можно встретить их имена? Вам предлагается выяснить это, выполнив предложенные задания.

В поиске ответов на вопросы Вы можете использовать атласы, учебники, любые справочные материалы, ресурсы сети Интернет. В ходе работы Вы:

- а) глубже узнаете и закрепите в сознании карту – основу географического познания;
- б) приобретёте конкретные географические знания о родной стране (самостоятельно найденная информация вдвойне ценна и «живуча»);
- в) отработаете системно-поисковые навыки.

Применяйте свои знания, логическое мышление и умение обращаться с источниками информации для того, чтобы найти ответы на задания конкурса.

Знайте и любите свою страну! Желаем успеха!



Задание 1. Начало XIX столетия открывает славную эпоху в истории отечественного мореплавания. Наличие мощного флота, судов, способных совершать плавание в любых широтах, создавало возможности для освоения новых земель и географических открытий. На это время приходится большая часть русских кругосветных плаваний. Отечественным морякам посвящены следующие строки А.С. Пушкина:

Завидую тебе, питомец моря смелый,
Под сенью парусов и в бурях поседелый!
Спокойной пристани давно ли ты достиг –
Давно ли тишины вкусил отрадный миг –
И вновь тебя зовут заманчивые волны.
Дай руку – в нас сердца единой страстью полны.
Для неба дального, для отдалённых стран.
Оставим берега Европы обветшалою;
Ищу стихий других, земли жилец усталый;
Приветствую тебя, свободный Океан.

А.С. Пушкин, 1823 г.

К выдающимся деятелям русского флота принадлежат и первые кругосветные мореплаватели. Предлагаем Вам вспомнить лишь часть легендарных экспедиций, русских исследователей и землепроходцев, вписавших свои имена золотыми буквами в историю мореплавания.

Более 220 лет назад началась экспедиция, изначально задуманная как чисто коммерческое предприятие, однако благодаря профессиональной научной команде плавание стало важнейшей вехой в развитии России, её флота и внесло неоценимый вклад в накопление знаний о Мировом океане. Она стоит в одном ряду со знаменитыми экспедициями Джеймса Кука и Жана-Франсуа де Лаперуза и подтверждает место нашей страны в ряду великих морских держав Европы XIX века. Данному плаванию посвящено полотно известного отечественного художника-мариниста С.В. Пена (рисунок 1).



Рисунок 1

Три года длилось кругосветное плавание двух русских кораблей. Участники экспедиции открывали новые морские пути, изучали атмосферные явления и проводили океанологические исследования, описывали этнографию и быт диких племён. Было

сделано несколько важных географических открытий, а на карте мира, порой вдали от родных берегов, появились и закрепились русские топонимы. Имена руководителей экспедиции носят несколько географических объектов на карте мира. Именем одного названы остров в Беринговом проливе, один из Курильских проливов, гора на Новой Земле, мысы на Аляске и в Канаде. Именем другого – остров в центральной части Тихого океана, полуостров на побережье Охотского моря, гора на Сахалине, мыс, пролив и полуостров у побережья Аляски.

1.1. О какой морской экспедиции идёт речь?

1.2. Какой город-порт послужил начальным и конечным пунктом этого путешествия?

1.3. Укажите имена русских мореплавателей, командовавших экспедицией.

Молодые офицеры, участвовавшие в этом плавании, в дальнейшем сделали военноморскую карьеру и сами возглавляли кругосветные экспедиции. Один из них был участником трёх кругосветных плаваний, что по тем временам было сродни мировому рекорду. Во второй своей кругосветке, ставшей одной из первых русских научных океанографических экспедиций, им были открыты почти четыре сотни островов в Тихом океане и залив, названный впоследствии его именем. Ряд открытых им атоллов в одном из тихоокеанских архипелагов он назвал в честь военных и государственных деятелей, полководцев и адмиралов. Несмотря на то, что сегодня острова после процесса деколонизации середины XX века приняли свои национальные названия, в российской традиции их упоминают в привязке к прежним русским именам. А имя самого исследователя, помимо залива, носят атолл, гора и город на Аляске.

1.4. Укажите имя русского мореплавателя, о котором идёт речь в тексте.

1.5. Назовите архипелаг, в состав которого входят открытые атоллы, получившие свои имена в честь выдающихся деятелей Российского государства, представленных на рисунке 2.



Рисунок 2

Следующему выдающемуся русскому мореплавателю посчастливилось стать руководителем двух кругосветных экспедиций, отличавшихся глубиной научных исследований. Мореплавателю принадлежит более 200 книг по географии и морскому делу, но его визитной карточкой стали записки о Стране восходящего солнца (он провёл два года в японском плену), которые были переведены на многие европейские языки. Он открыл западному читателю неизвестную ранее цивилизацию. Множество сведений о японской культуре подаются не в виде справочника, а в форме приключенческого романа. Его имя можно встретить на географических картах двух государств: одно из них – Российская Федерация, а герб второго изображён среди прочих на рисунке 3.




Рисунок 3

1.6. О каком отечественном мореплавателе идёт речь?

1.7. В тексте говорится о том, что имя этого мореплавателя носят многие географические объекты на территории двух стран, одна из которых – Россия. Какой буквой на рисунке 3 показан герб страны, на картах которой также можно встретить имя этого исследователя.

1.8. Выберите на рисунке 4 тип географического объекта, который НЕ носит имя мореплавателя.




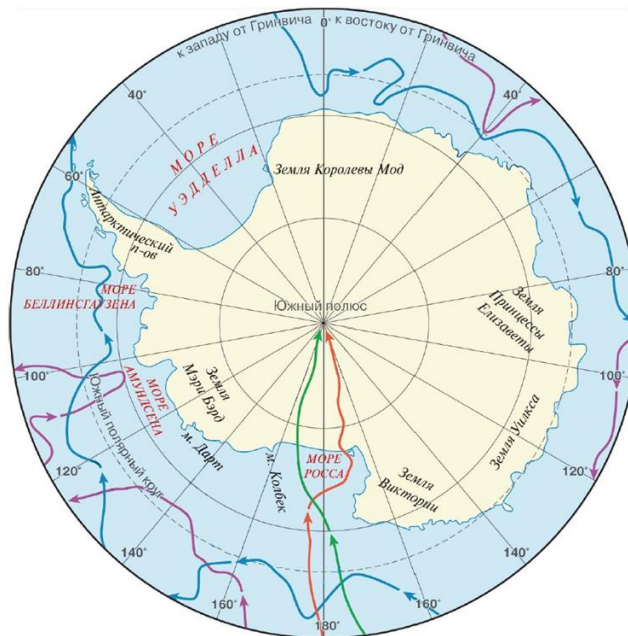
Рисунок 4

В первой половине XIX века состоялась легендарная русская кругосветная экспедиция, вписавшая своё имя золотыми буквами в историю открытия территории, которую до 1820 года на картах называли «Терра Инкогнита» («Неизвестная земля»), о которой до сих пор говорят, что «у неё две границы, а первооткрывателей – минимум четыре!» Споры о том, какой из стран принадлежит право первооткрывателя, продолжаются и в наши дни. Одной из причин подобных споров стало то, что результаты русского кругосветного путешествия к этим землям долгое время оставались почти неизвестны западным учёным и были опубликованы только спустя одиннадцать лет после открытия. Экспедиция открыла не только «Неизвестную землю», но и ещё около трёх десятков островов в Мировом океане. Так, в ходе плавания были открыты и описаны многие острова архипелага, считающегося самой обширной группой атоллов в Тихом океане. Экспедицией на карту мира были нанесены 18 атоллов, названных в честь русских государственных деятелей.

1.9. О какой неизвестной земле идёт речь в тексте?

1.10. Назовите имена русских мореплавателей, которым принадлежит честь её открытия.

1.11. Какой буквой на рисунке 5 показан маршрут этой экспедиции?



← А ← Б ← В ← Г

Рисунок 5

1.12. Установите соответствие между описаниями географических объектов, которые появились на картах в результате этого плавания, и государственными деятелями России, в честь которых они были названы (рисунок 6):




Рисунок 6

1. Необитаемый остров в южной части Тихого океана, в море, названном в честь государственного деятеля России.

2. Крупнейший из островов, прилегающих к «Неизвестной земле», расположенный в море, названном в честь государственного деятеля России.

3. Море, омывающее западное побережье «Неизвестной земли». Именно в этом море расположен крупнейший остров здешних мест, носящий имя государственного деятеля России.

4. Архипелаг, состоящий из трёх небольших островов, два из которых носят имена офицеров русского военно-морского флота. Архипелаг расположен в южной части Атлантического океана и назван в честь морского министра Российской империи.

1.13. Какие два названия (русское и французское) носит архипелаг в Тихом океане, где 18 атоллов были открыты и названы русской экспедицией?

Одну из самых успешных по своим результатам русских кругосветных экспедиций возглавлял талантливый мореплаватель, географ, исследователь Арктики, создатель одного из старейших географических обществ мира. В ходе плавания были открыты две группы островов Каролинской цепи, составлено описание северо-восточного побережья Азии и комплексная характеристика Берингова моря. Именем мореплавателя названы мыс, полуостров, гора и залив на Новой Земле, мыс на Чукотке, острова в архипелаге Земля Франца-Иосифа, остров в Байдарацкой губе и пролив на Камчатке. Открытые острова в восточной части Каролинского архипелага мореплаватель назвал в честь выдающегося русского флотоводца и адмирала, чьи победы во время войн со страной, образ которой представлен на рисунке 7, закрепили за ним место в истории военно-морского флота.



Рисунок 7





1.14. Назовите имя русского мореплавателя, инициатора создания одного из старейших географических обществ мира?

1.15. В честь какого русского флотоводца и адмирала названы острова в восточной части Каролинского архипелага?

1.16. Победками в войнах с каким государством снискал себе славу этот адмирал?

Задание 2. В названиях многочисленных географических объектов всех частей света увековечены имена россиян: отважных первооткрывателей, покорителей морских и океанских просторов, горных хребтов. Открывая и исследуя новые земли и берега, наши соотечественники часто сохраняли местные названия, если они уже существовали, поэтому их путь не всегда отмечен русскими именами. Больше четырёх тысяч географических объектов в мире были названы в честь русских исторических деятелей либо являются тёзками наших городов или рек. Значительная часть русских названий «стёрта» с географической карты мира чередой переименований, производимых последующими исследователями или новыми владельцами описанных нашими соотечественниками земель. Однако даже беглый взгляд на череду русских названий на мировой карте позволяет нам представить масштабную историческую картину героических путешествий и открытий наших соотечественников.

Решите предложенный кроссворд. Внесите ответы в таблицу бланка ответов.



ПО ГОРИЗОНТАЛИ

1. Один из руководителей самой масштабной географической экспедиции в истории. Она была разделена на несколько отрядов, исследовавших огромные территории России

(Сибири и Дальнего Востока) и прилегающих морей, и растянулась на многие годы (с 1733 по 1743 годы). Имя этого российского мореплавателя запечатлено на карте мира в названиях моря, пролива и острова.

4. Континент, на атлантическом побережье которого расположены Русские горы, включающие более двенадцати горных вершин, открытых и названных одной из советских научных экспедиций в память о русских учёных и путешественниках.

7. Русский мореплаватель, адмирал, один из первооткрывателей Антарктиды и один из основателей города, ставшего сегодня крупнейшим морским портом России. Его имя можно найти на географических картах нашей страны (многочисленные площади, улицы и переулки в населённых пунктах, посёлок городского типа, один из районов самого длинного города России), США (мыс, риф и река на Алеутских островах) и, конечно, Антарктиды (море, бухта, шельфовый ледник, жёлоб, горная цепь и две полярные станции).

8. Станция парижского метрополитена, носящая тоже название, что и российский город, изображённый на рисунке 8, в недалёком прошлом (до 1961 года). Таким образом Франция отдала дань уважения победе Советского Союза в одном из самых важных сражений Второй мировой войны. Такое же имя в Париже ещё носят площадь и бульвар, в Лионе – антикварный рынок, в Брюсселе – проспект и отель, а в Болонье – центральная улица города.




Рисунок 8

9. Выдающийся географ, метеоролог, гидролог и картограф, основоположник отечественной океанографии. Именно он ввёл в науку понятие «Мировой океан». В знак признания его заслуг более 12 географических объектов на карте мира носят его имя, в том числе тёплое течение вокруг архипелага, являющегося самой северной частью Норвегии, и ледник на территории страны, с которой Россия имеет самую длинную сухопутную границу.

11. Остров в Северном Ледовитом океане и заповедник с таким же названием (объект Всемирного наследия ЮНЕСКО – «родильный дом белых медведей»), названный в честь российского мореплавателя, полярного исследователя и государственного деятеля, прославившего своё имя изучением северных морей и берегов Сибири, участием в освоении русских территорий в Америке. Он лично обследовал всё западное побережье Северной Америки от Берингова пролива до Калифорнии. Помимо России ещё около пятнадцати географических объектов на территории США носят его имя, в том числе острова, горы и город на Аляске.

13. Город в Калифорнии, названный в честь героического города в Российской империи. У городов-тёзок много общего, несмотря на то, что они расположены на расстоянии более 10 тысяч километров друг от друга. Оба города лежат в юго-западных частях своих стран и почти на одной и той же широте, их климат отмечен мягкой зимой и жарким летом,

оба известны своими виноградниками и винодельнями. Только население российского города больше в сорок раз и он является стратегически важным портом страны (рисунок 9).




Рисунок 9

ПО ВЕРТИКАЛИ

2. Административный центр субъекта Российской Федерации, на территории которого родилась целая плеяда известных русских землепроходцев и исследователей. Географические объекты, носящие имена трёх из них, представлены на рисунке 10.



Рисунок 10

3. Выдающийся российский путешественник, географ, крупнейший исследователь Центральной Азии, изучавший Монголию, северные районы Китая и Тибет. Кроме того он открыл целый ряд новых форм животных, в том числе изображённых на рисунке 11. Характеризуя личность этого человека, А.П. Чехов говорил, что он «стоит десятка учебных заведений и сотни хороших книг». В память об исследователе названы: хребты в горной системе Куньлунь (Китай) и в Приморском крае, два пика на Тянь-Шане, несколько ледников (в Антарктиде, в горах Алтая и Памира), посёлки в России и Киргизии, а также шесть видов животных, шесть видов растений и даже один из минералов.



Рисунок 11

5. Город в России, имя которого можно без труда встретить на географических картах США – более двадцати населённых пунктов этой страны имеют такое же название. Правда, число жителей в самом большом из них, расположенном в штате Айдахо, всего 25 тысяч человек – капля в море, если сравнивать с российским городом-тёзкой. В этом российском городе родился известный географ и путешественник, один из первых русских исследователей Африки, впервые составивший карту центральных районов континента. А ещё в городе были изобретены известные блюда, ставшие его кулинарными символами (рисунок 12).



Рисунок 12

6. Русский путешественник, одним из первых европейцев побывавший в Индии, именем которого названа подводная гора в Индийском океане, открытая советскими учёными в 1961 году.

10. Казак-землепроходец, мореплаватель, исследователь Сибири, открывший пролив между двумя континентами, названный не его именем. Но фамилия путешественника не забыта и многократно встречается на карте. Его имя носит мыс – крайняя оконечность Евразии, два острова, полуостров, два морских залива и ледник в Арктике.

12. Горный хребет в Китае в системе Куньлунь - одной из крупнейших горных систем материковой Азии. Открыт, назван (в память о вкладе нашей страны в исследования Центральной Азии) и впервые изучен в ходе одной из тибетских экспедиций известным русским путешественником и географом, изображённом на рисунке 13.

14. Офицер Русской императорской армии, учёный и религиозный деятель, исследователь Эфиопии. Стал первым европейцем, который пересёк из конца в конец королевство Каффу (сейчас – провинция Эфиопии), открывший горный хребет на юго-западе страны, названный им именем Николая II.

15. Великий русский учёный, внёсший большой вклад в географическую науку, особенно в изучение полярных стран. Ему принадлежат слова: «Сколько пользы от географии человеческому роду, о том всяк рассудить может». Его именем названы город, горы на одном из полярных островов, полуостров в Приморье и подводный хребет в океане.




Рисунок 13

Задание 3. Россия значительную часть своей истории была самой большой державой на планете. Могущество колоссальной евроазиатской страны заставляло малые и слабые государства и земли искать её покровительства. Как это ни удивительно, но многие экзотические земли в Америке, Азии, Океании и даже в Африке сегодня могли бы принадлежать России. Какие-то из этих территорий наши соотечественники открывали или исследовали, какие-то – хозяйственно осваивали, но, в конце концов, по тем или иным причинам наша страна отказалась от этих заморских территорий. Однако память о России там осталась в целом ряде названий, сохранившихся на географических картах. Порой следы «русского наследия» проявляются также в традициях, обычаях и архитектуре коренного населения. О нескольких таких территориях пойдёт речь ниже.

Одна из них (земля **1**) лежит в полярных и умеренных широтах, вторая (земля **2**) – в тропиках, третья (земля **3**) – в субтропиках, а четвёртая (земля **4**) располагается почти у экватора. Три из этих земель (**1**, **2** и **3**) сегодня принадлежат одному государству (**Х**) и являются отдельными административно-территориальными единицами в его составе (субъектами федерации), а четвёртая (**4**) – почти поровну разделена между двумя другими странами.

В стране **Х** земли **1** и **3** считаются одними из наиболее богатых (по величине ВВП на душу населения), но при этом земля **1** является одной из самых малонаселённых, а земля **3**, наоборот, обладает самой большой численностью населения среди всех субъектов федерации. И не смотря на то, что разделяют их почти 3 тысячи километров, русские исследователи и промышленники в XIX веке пытались экономически связать их между собой.

Земля **1** когда-то полностью принадлежала России. В 1732 году именно русские стали первыми европейцами, достигшими побережья этой земли, о чём напоминает большое число русских географических названий, сохранившихся сегодня на картах этих мест, а также унаследованные коренными жителями русские имена, православная религия, традиции приготовления пирожков и любовь к бане.

Освоение Россией этих мест начиналось с невероятно красивого острова, который является вторым по величине среди всех островов страны **Х**, владеющей сегодня этими землями. Небольшая бухта стала местом первого постоянного русского поселения здесь. В 1784 году экспедиция под руководством русского исследователя и промышленника пристала к её берегам и положила начало освоению острова. Он стал одним из ключевых организаторов русской колонизации земли **1**, внося значительный вклад в географическое изучение и освоение новых территорий.

Имя исследователя дано проливу между этим островом и соседним материком, а также озеру на одном из островов архипелага, названного в честь российского императора, при котором эти земли отошли к стране **Х**. В нашей стране его имя носят несколько географических объектов в тихоокеанских морях (заливы, мысы, гора), а также один из ведущих промышленных центров (в городе работает один из старейших и крупнейших в стране алюминиевых заводов) субъекта Российской Федерации, «образная формула» которого представлена на рисунке 14. Основанная им торговая компания сыграла ключевую роль в последующем хозяйственном освоении земли **1**, а один из её руководителей стал её

первым Главным правителем, основавшем на одном из открытых нашими соотечественниками островов (теперь носящем имя первого Главного правителя) поселение, ставшее центром (столицей) всей русской колонизации земли 1.




Рисунок 14

Открытия и деятельность этого русского исследователя и промышленника сравнивают (используя по отношению к нему неофициальное прозвище) с деятельностью в освоении новых земель другого всемирно известного мореплавателя, благодаря путешествиям которого в Европе узнали о существовании, например, таких продуктов и животных, которые изображены на рисунке 15. Экспедиции обоих путешественников привели к расширению владений своих стран и развитию торговых связей, хотя и в разных масштабах, но в одной части света.



Рисунок 15

На большей части земли 1 царили экстремальные природно-климатические условия. Для проживания европейского населения подходила лишь южная прибрежная полоса, что подталкивало российских исследователей и предпринимателей к поискам продовольственных и перевалочно-торговых баз на южном направлении. С этой целью в 1803 году была организована первая российская кругосветная экспедиция, корабли которой направились к земле 2 – архипелагу, считающемуся одним из самых дождливых и влажных

мест на Земле. Своё первоначальное название он получил в честь английского лорда и изобретателя бутерброда с начинкой между двумя кусочками хлеба. Архипелаг известен своей вулканической природой, разнообразными ландшафтами, тёплым тропическим климатом и богатым подводным миром. Его «образная формула» представлена на рисунке 16.



Рисунок 16

С 1806 по 1817 годы на одном из островов земли **2** существовала построенная русскими крепость, а сам остров находился в аренде у российских промышленников. Несколько раз местные короли выражали желание принять российский протекторат, но они не получили положительного отклика. По одной версии это объяснялось нежеланием России обострять отношения с Великобританией, тоже претендовавшей на данные земли. По другой – безграничной профессиональной бездарностью тогдашнего российского министра иностранных дел К. В. Нессельроде, не видевшем «резона» в приобретении архипелага.

Но память о россиянах на островах земли **2** сохранилась в нескольких географических названиях. В частности, маленький необитаемый остров в составе архипелага, открытый первой российской кругосветной экспедицией, носит имя одного из двух её руководителей. Имя его корабля присвоено полю мелких рифов, о которые он едва не разбился в шторм. Этот риф, на котором обитают 24 вида кораллов, за такое биоразнообразие называют «коралловым садом». А каменные развалины русской крепости (форта) не только сохранились, но и стали достопримечательностью – центром исторического парка.

Успешнее оказалась попытка русских приобрести другую южную базу в земле **3**. В 1803 году из земли **1** к земле **3** была направлена первая морская экспедиция, высадившаяся на берег в 80 километрах от одного из самых известных сегодня городов страны **Х**, современный образ которого представлен на рисунке 17. Позже у коренного населения

здешних мест был приобретён участок земли, на котором было заложено русское укрепление, просуществовавшее с 1812 по 1841 годы. В его окрестностях было налажено производство зерна, винограда, фруктов, овощей и мяса для нужд земли 1, возведена военная верфь. В 1841 году крепость была продана одному из местных предпринимателей. Она существует и сегодня, правда до наших дней сохранилось лишь одно оригинальное сооружение, остальные её строения являются реконструкцией. Крепость превращена в исторический парк (Национальный исторический памятник страны X), который ежегодно посещают порядка 150 тысяч туристов.

Один из самых известных городов страны X, рядом с которым была сооружена русская крепость, сегодня заметно расширил свои границы. По одной из версий, на месте кладбища (впоследствии перенесённого), где были похоронены русские моряки и предприниматели из крепости, сегодня располагается один из элитных жилых районов города, название которого хранит память о первых русских поселенцах земли 3.



Рисунок 17

Расширив значительно свои владения, Россия столкнулась с проблемой освоения таких колоссальных пространств. Значительных усилий и средств требовали приобретённые в это же время новые территории в бассейне Амура. Это вынудило Россию добровольно уйти из земли 1, сосредоточившись на освоении «ближнего пояса» – Приамурья, Приморья, Сахалина и Камчатки. После этого с карты земли 1 исчезли тысячи русскоязычных названий. Однако даже после присоединения этих земель к стране X ряд географических объектов (около 700) сохранил русские имена в знак уважения к первооткрывателям региона. Помимо имён русских землепроходцев здесь можно найти гору Чайка, Самоварные холмы, Монашкину бухту, озеро Собака и многие другие топонимы. А на другом конце страны X, на крайнем юго-востоке, расположен город, основанный эмигрантом из нашей страны и названный им в честь одного из городов Российской

империи. Сегодня эти два города-тёзки в своих государствах считаются одними из самых красивых, привлекая огромное количество туристов. Тот из них, что расположен в России, за особенности планировки и схожесть архитектуры принято поэтически сравнивать с целым рядом других городов планеты – шедеврами мировой культуры, представленных на рисунке 18.



Рисунок 18

Земля 4 – крупнейший остров в океане, где он расположен, отличающийся природной и этнографической спецификой (рисунок 19). Тут можно найти величественные горы и вулканы, покрытые джунглями, в которых обитают экзотические растения и животные, мангровые заросли, бесчисленные бухты, лагуны и пляжи, огромное число местных племён с диковинной культурой.



Рисунок 19

В 70–80-х годах XIX века на острове работал известный русский учёный, внёсший значительный вклад в изучение местного населения. Почти половину своей жизни он

провёл в путешествиях (посетив Мадейру, Канарские острова, Марокко, берега Красного моря, Малаккский полуостров, Австралию, страны Океании), прославив на весь мир отечественную географическую науку. Особую славу он снискал своими путешествиями именно к земле **4**. Он первым из европейцев исследовал северо-восточное побережье острова (которое потом, до 1914 года, официально носило его имя), а также установил контакт с его жителями, прожив среди них более двух с половиной лет. До его путешествия остров считали самым опасным в мире, да ещё населённым «людоедами». Прожив бок о бок с местными племенами, он исследовал их быт, язык и обычаи, составил первые карты побережья. Детально изучив коренное население острова и близлежащих территорий, он внёс большой вклад в науку, стал действительным членом Русского географического общества, а ЮНЕСКО в год 150-летия со дня его рождения провозгласила учёного Гражданином мира.

Несколько раз исследователь обращался к правительству Российской империи с предложением установить протекторат над здешним побережьем и основать на острове российскую колонию. Все эти обращения были отклонены в силу отдалённости этих земель и отсутствия там русских интересов. В конце XIX века к этим берегам подошли германские корабли, провозгласив здесь свой протекторат, а данные учёным русские названия здешних островов, проливов, гаваней, горного пика (всего около 50 русских географических названий), естественно, «пропали» с географических карт. В современных атласах на картах земли **4** прочно утвердились лишь три русских названия.

Однако память о нашем великом соотечественнике продолжает жить на берегах «загадочной» земли **4** вместе с ростками новых деревьев, которые он посадил, в сложенных о нём легендах местного населения. Его научный подвиг отмечен в памятниках, установленных на земле **4**, в Севастополе, на его родине (в Новгородской области), в австралийском Сиднее, в индонезийской Джакарте. Имя учёного носят залив в Антарктиде, подводная гора в Тихом океане, а также гора, река и деревня на исследованном им острове (земля **4**).

Ответьте на вопросы с использованием приведённого выше текста. Результаты занесите в таблицу ответов.

3.1. Как называется страна **X**, которая сегодня владеет землями **1**, **2** и **3**?

3.2. Как называется земля **1** – один из субъектов федерации, входящий в состав страны **X**?

3.3. В тексте говорится об исследователе и промышленнике, ставшем одним из ключевых организаторов русской колонизации земли **1**. Назовите его имя.

3.4. На каком острове, являющимся сегодня вторым по величине островом страны **X**, российские промысловики под предводительством этого исследователя основали первое постоянное русское поселение на земле **1**?

3.5. Какой город в России, крупный центр алюминиевой промышленности, назван в честь этого исследователя?

3.6. Какое неофициальное прозвище получил этот исследователь и промышленник за активную деятельность в изучении и освоении новых земель?

3.7. О каком архипелаге у берегов земли **1**, названном в честь российского императора, при котором эти земли отошли к стране **X**, идёт речь в тексте?

3.8. Назовите имена руководителей российской экспедиции, открывшей данный архипелаг.

3.9. Четвёртый по величине остров архипелага назван в честь русского предпринимателя и первого Главного правителя земли **1**. Чьё имя носит этот остров?

3.10. Как называлось поселение, основанное Главным правителем земли **1**, и ставшее центром (столицей) всей русской колонизации этих мест? Как этот город называется в наши дни?

3.11. Как называется земля **2** – один из субъектов федерации, входящий в состав страны **Х**? Какое первоначальное название носили эти острова?

3.12. На каком из островов земли **2**, арендованном российскими промышленниками, была сооружена русская крепость в соответствии с планом создания здесь колонии и присоединению земли **2** к Российской империи?

3.13. О каком острове в составе архипелага земли **2**, открытом российской кругосветной экспедицией, и носящем имя одного из двух её руководителей, идёт речь в тексте?

3.14. Какое имя носит один из рифов у берегов земли **2**, именуемый за разнообразие обитателей «коралловым раем»?

3.15. Как называется земля **3** – один из субъектов федерации, входящий в состав страны **Х**?

3.16. Как называется русская крепость, построенная на побережье земли **3** в XIX веке, а сегодня превращённая в Национальный исторический памятник страны **Х**?

3.17. В окрестностях какого всемирно известного сегодня города страны **Х** была сооружена эта крепость?

3.18. О каком районе города, название которого хранит память о первых русских поселенцах земли **3**, идёт речь в тексте?

3.19. Память о русских колонистах хранит и река, протекающая в окрестностях города. Как она называется?

3.20. Как называется город на юго-востоке страны **Х**, основанный эмигрантом из нашей страны и названный им в честь одного из городов Российской империи?

3.21. Как называется земля **4** – большой остров в океане, отличающийся природной и этнографической спецификой?

3.22. Территория острова почти поровну разделена между двумя странами. Как они называются?

3.23. Какой известный русский учёный в XIX веке исследовал северо-восточную часть этого острова и составил первые карты побережья? Какое имя до 1914 года носила эта часть побережья земли **4**?

3.24. В тексте говорится, что этот русский учёный прожил бок о бок с местными племенами, исследуя их быт, язык и обычаи. О какой группе коренного населения земли **4** идёт речь?